

TUTORIEL OPENRUNNER


www.openrunner.com

<u>Connexion à OpenRunner.....</u>	<u>2</u>
<u>Création d'un compte.....</u>	<u>3</u>
<u>Rechercher un tracé existant.....</u>	<u>4</u>
<u>Visualisation d'un circuit.....</u>	<u>7</u>
<u>Création d'un circuit simple.....</u>	<u>9</u>
<u>Forcer un tracé.....</u>	<u>11</u>

Connexion à OpenRunner

Tapez dans la barre d'adresse : www.openrunner.com

La page d'accueil d'OpenRunner **sans compte** se présente comme ceci.



Créer un compte S'identifier

BONNE AFFAIRE
EDGE 800
GARMIN
349€ au lieu de 478€
J'en profite ▶

PLANIFIER UN PARCOURS RECHERCHER UN PARCOURS AIDE & INFO Rechercher des parcours...


DÉCOUVRIR OPENRUNNER

Pour accéder à toutes les fonctionnalités d'Openrunner, il est nécessaire de créer un compte utilisateur, personnel et confidentiel. C'est gratuit et ça ne prend que quelques secondes.

CRÉER UN COMPTE S'IDENTIFIER

Tracer, planifier des parcours d'activité de pleine nature...

Sans création de "compte" vous pourrez visualiser un circuit existant, vous pourrez également en créer mais **vous ne pourrez pas l'enregistrer**.



VOUS N'ÊTES PAS AUTHENTIFIÉ OU VOTRE SESSION A EXPIRÉE.

S'IDENTIFIER

[Retour](#)

[Création d'un compte](#)

La création d'un compte est *entièrement gratuite*.

Remplissez les différents champs (en prenant soin de noter quelque part vos identifiant et mot de passe) et répondez aux questions selon vos souhaits.

Validez le questionnaire en cliquant sur le bouton **S'INSCRIRE** au bas de la fenêtre.

CRÉER SON COMPTE OPENRUNNER EN QUELQUES SECONDES

Identifiant*

Champ obligatoire.

La taille du champ 'Identifiant' doit être comprise entre 6 et 30 caractères

Mot de passe*

Confirmer Mot de passe*

La taille du champ 'Mot de passe' doit être comprise entre 7 et 15 caractères, la valeur ne doit pas être 'password' ou identique à celle du champ 'Identifiant'

Email*

Confirmer Email*

Cet email va être utilisé pour valider votre inscription. Il permettra également de communiquer un mot de passe oublié et de vous informer des nouveautés si vous le souhaitez.

Identifiant public Oui Non

Si vous choisissez 'Oui', votre identifiant sera mentionné dans la description du parcours et vous aurez accès à la messagerie interne. Ce paramètre est modifiable.

Etre informé des nouveautés Oui Non

Si vous choisissez 'Oui', vous recevrez périodiquement un email vous informant des nouveautés. Ce paramètre est modifiable.

Recopier ce code* 89395

S'INSCRIRE

[Retour](#)

Rechercher un tracé existant

Sur la page d'accueil cliquer sur **RECHERCHER UN PARCOURS** dans le bandeau.

km mi Se Déconnecter

OPENRUNNER

PLANIFIER UN PARCOURS **RECHERCHER UN PARCOURS** AIDE & INFO MON ESPACE

Rechercher des parcours...

DÉCOUVRIR OPENRUNNER

Pour accéder à toutes les fonctionnalités d'Openrunner, il est nécessaire de créer un compte utilisateur, personnel et confidentiel. C'est gratuit et ça ne prend que quelques secondes.

CRÉER UN COMPTE **S'IDENTIFIER**

Tracer, planifier des parcours d'activité de pleine nature...

La recherche peut s'effectuer soit par l'identifiant du circuit, soit par le nom de son concepteur, soit par "mot clé".

PLANIFIER UN PARCOURS **RECHERCHER UN PARCOURS** AIDE & INFO MON ESPACE

exemple

RECHERCHE SIMPLE RECHERCHE AVANCÉE

Par identifiant de parcours

Par utilisateur

NB: Si l'utilisateur mentionné n'est pas public aucun parcours ne sera trouvé. Pour vos parcours, identifiez-vous et utilisez l'onglet 'MON ESPACE'.

Par mot clé

Dans ce dernier cas, la recherche est effectuée sur les mots clé liés au parcours, sur le nom du parcours et également sur la localité de départ du parcours. Pour restreindre la recherche au seul mot clé, vous devez cocher l'option 'Restreindre la recherche'.

Restreindre la recherche

Filtrer par activité

RECHERCHER

Quand le ou les champs de recherche sont renseignés cliquer sur

RECHERCHER

Par identifiant de parcours Annonceur

Par utilisateur

NB: Si l'utilisateur mentionné n'est pas public aucun parcours ne sera trouvé. Pour vos parcours, identifiez-vous et utilisez l'onglet 'MON ESPACE'.

Par mot clé

Dans ce dernier cas, la recherche est effectuée sur les mots clé liés au parcours, sur le nom du parcours et également sur la localité de départ du parcours. Pour restreindre la recherche au seul mot clé, vous devez cocher l'option 'Restreindre la recherche'.

Restreindre la recherche

Filtrer par activité

RECHERCHER

RÉSULTATS DE LA RECHERCHE

1 parcours trouvés. [la liste est limitée à 450 parcours]
Pour visualiser un aperçu du parcours, cliquez sur l'identifiant du parcours dans la dernière colonne
Pour visualiser le parcours sur la carte principale, cliquez sur le nom du parcours

Partenaire	Nom	Départ	Arrivée	Distance (km) D+ ; D- (m)	Activité	Difficulté	Date	ID
	Ceyrac - Cruéjouis - Ceyrac ★★★★★	Gabriac	Gabriac	10.19 235 ; 226	Randonnée Pédestre	Basse	03/03/2013	2091371

Un seul résultat apparaît puisque la demande est effectuée sur l'identifiant du circuit.

Si la demande est faite à partir de mot clé le résultat affiche une liste de circuits répondant dans leur libellé ou leur lieu de départ à ce mot clé.

utilisez l'onglet 'MON ESPACE'.

Par mot clé

Dans ce dernier cas, la recherche est effectuée sur les mots clé liés au parcours, sur le nom du parcours et également sur la localité de départ du parcours. Pour restreindre la recherche au seul mot clé, vous devez cocher l'option 'Restreindre la recherche'.

Restreindre la recherche

Filtrer par activité

RECHERCHER

RÉSULTATS DE LA RECHERCHE

7 parcours trouvés. [la liste est limitée à 450 parcours]
Pour visualiser un aperçu du parcours, cliquez sur l'identifiant du parcours dans la dernière colonne
Pour visualiser le parcours sur la carte principale, cliquez sur le nom du parcours

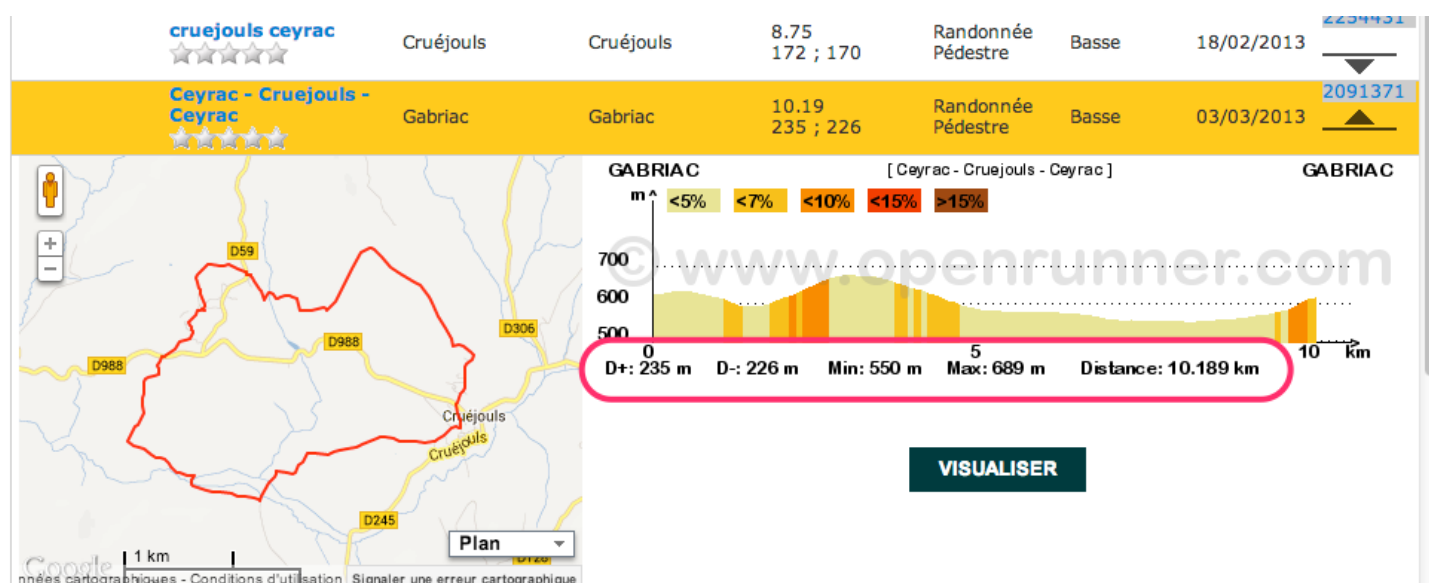
Partenaire	Nom	Départ	Arrivée	Distance (km) D+ ; D- (m)	Activité	Difficulté	Date	ID
	Quissac, Coutach, Barrage de Ceyrac, Sauve, Quissac ★★★★★	Quissac	Quissac	32.5 446 ; 446	Cyclisme VTT	Moyenne	05/05/2013	2463762
	cruéjouis ceyrac ★★★★★	Cruéjouis	Cruéjouis	8.75 172 ; 170	Randonnée Pédestre	Basse	18/02/2013	2254431
	Ceyrac - Cruéjouis - Ceyrac ★★★★★	Gabriac	Gabriac	10.19 235 ; 226	Randonnée Pédestre	Basse	03/03/2013	2091371
	Ceyrac - Gabriac par la route ★★★★★	Gabriac	Gabriac	3.48 40 ; 102	Randonnée Pédestre	Basse	13/09/2012	1963651
	Ceyrac - Gabriac par Mas del Bosc ★★★★★	Gabriac	Gabriac	3.73 33 ; 101	Randonnée Pédestre	Basse	13/09/2012	1963647
	Ceyrac - Gabriac par Lacassagne ★★★★★	Gabriac	Gabriac	3.08 29 ; 91	Randonnée Pédestre	Basse	13/09/2012	1963632

Dans cette fenêtre vous avez la possibilité d'avoir un aperçu du circuit.

Cliquez sur la petite flèche sous l'identifiant du circuit.

Barrage de Ceyrac, Sauve, Quissac ★★★★★	Quissac	Quissac	34.5 446 ; 446	Cyclisme VTT	Moyenne	05/05/2013	▼
cruejouis ceyrac ★★★★★	Cruéjouis	Cruéjouis	8.75 172 ; 170	Randonnée Pédestre	Basse	18/02/2013	2254431 ▼
Ceyrac - Cruéjouis - Ceyrac ★★★★★	Gabriac	Gabriac	10.19 235 ; 226	Randonnée Pédestre	Basse	03/03/2013	2091371 ▼
Ceyrac - Gabriac par la route ★★★★★	Gabriac	Gabriac	3.48 40 ; 102	Randonnée Pédestre	Basse	13/09/2012	1963651 ▼
Ceyrac - Gabriac par Mas del Roc ★★★★★	Gabriac	Gabriac	3.73	Randonnée	Basse	13/09/2012	1963647 ▼

Quelques informations sont disponibles notamment les dénivelés et la distance



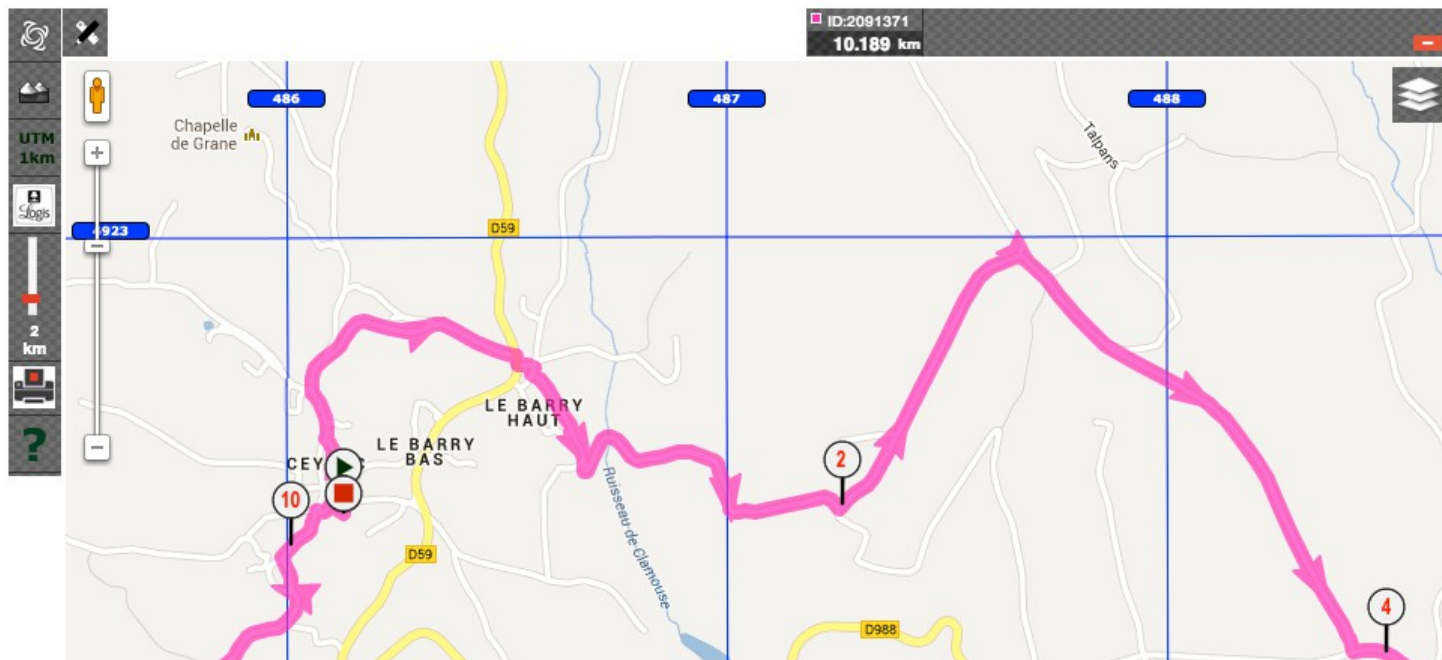
Cliquez sur le bouton **VISUALISER** pour ouvrir le circuit dans la fenêtre principale d'OpenRunner.

[Retour](#)


Visualisation d'un circuit

Ceyrac - Cruejous - Ceyrac
Randonnée Pédestre, 10.189km, Dénivelé 235m : Gabriac -> Gabriac
☆☆☆☆☆
(0 votes; 0), 0 commentaire(s)
📄 📍 📧 📱 📷 +1

 **bbertrand974**
[Contactez l'auteur de ce parcours](#)
[Listez les parcours de cet auteur](#)



Le circuit sélectionné s'affiche par défaut sur le fond carto nommé "Plan" qui n'est pas très explicite.

Vous avez la possibilité de modifier ce fond de plan en cliquant sur  (en haut à droite) pour choisir différents types de cartes.

CARTES X

- Plan
- Satellite
- OpenStreetMap
- OpenCycleMap
- MapQuest
- HikeBikeMap
- Topo IGN France
- ScanExpress IGN France

COUCHES

- Relief
- Cycle
- Photos
- Ombrage SRTM3
- Natura2000-ZPS
- Natura2000-SIC
- PNR
- RNR


Faites l'essai avec les différentes cartes.

Mais les meilleurs choix pour ma part sont soit :

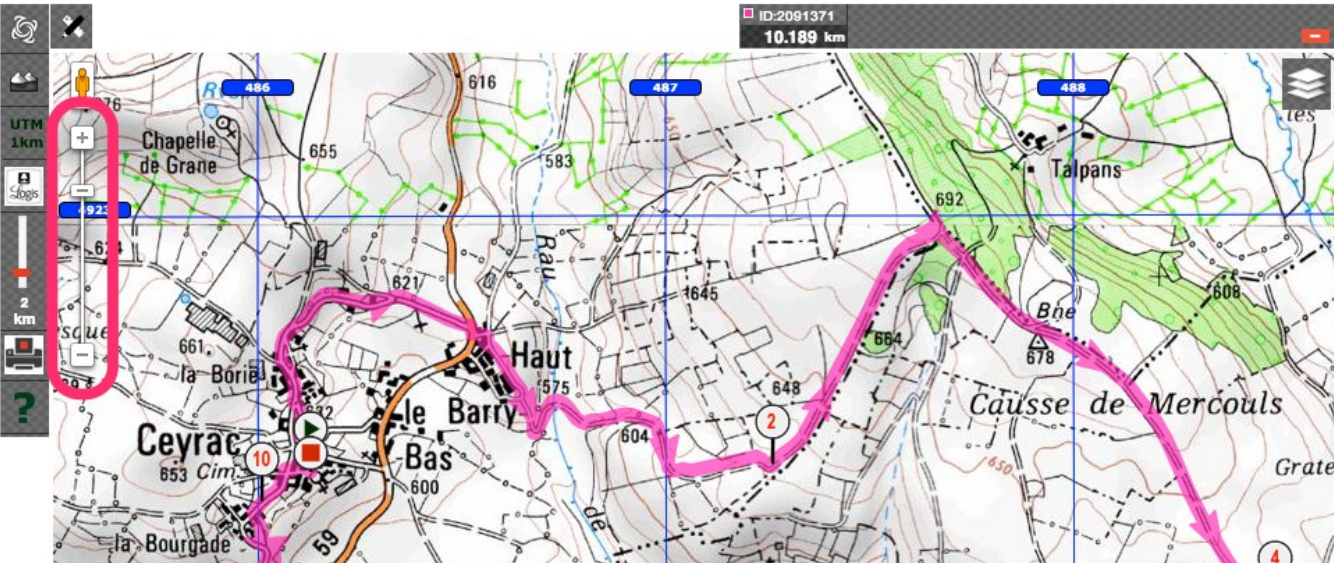
- le "Topo IGN France"
- le "ScanExpress IGN France"

La réglette verticale à gauche permet de définir le niveau de zoom qui détermine l'échelle.

Ceyrac - Cruejous - Ceyrac
Randonnée Pédestre, 10.189km, Dénivelé 235m : Gabriac -> Gabriac
★★★★★
(0 votes; 0), 0 commentaire(s)
📄 📧 📧 📧 📧 📧

 **bbertrand974**
Contactez l'auteur de ce parcours
Listez les parcours de cet auteur

ID:2091371
10.189 km



En cliquant n'importe où sur la carte, le pointeur de la souris se transforme et vous permet de déplacer celle-ci.

[Retour](#)

Création d'un circuit simple

Après s'être connecté ① clic sur ②

km mi

bbertrand974 Se Déconnecter

1

2

PLANIFIER UN PARCOURS RECHERCHER UN PARCOURS AIDE & INFO MON ESPACE

Rechercher des parcours...

DÉCOUVRIR OPENRUNNER

Position du curseur Altitude: 586m. Dm: 251m. Dn: 107m. Distance depuis le départ: 16.92km...
Longitude: 6.28564 Longitude: 62.83923

www.openrunner.com

Pour accéder à toutes les fonctionnalités d'Openrunner, il est nécessaire de créer un compte utilisateur, personnel et confidentiel. C'est gratuit et ça ne prend que quelques secondes.

CRÉER UN COMPTE

S'IDENTIFIER

Organisation de la fenêtre de travail d'OpenRunner

Avant de commencer à tracer un circuit il faut contrôler tout d'abord que les 3^{ème} et 4^{ème} boutons sont **rouges** puis cliquer sur la petite voiture pour sélectionner le type de circuit (voiture, piéton ou cycliste).

Choisissez ensuite la carte "Topo IGN France" ou "ScanExpress IGN France" en cliquant sur l'icône en haut à droite.

Vous pouvez après cela fermer la fenêtre avec la croix en haut à droite représentant des feuilles empilées.

Et enfin à gauche avec la règle choisir le bon zoom.

GPS

UTM 1km

Logis

CENTRER SUR Paris, France

0.000 km

D663 D100 D108 D920 D206 D141 D19

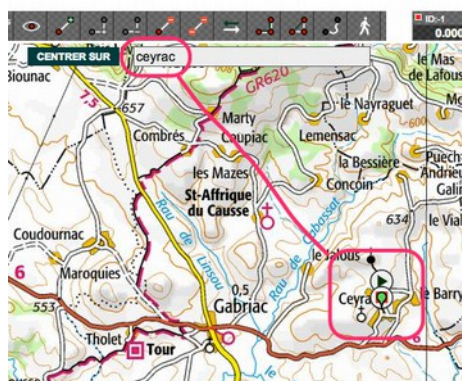
La Cèze Bioulzac Lassouts

Tracé du premier circuit

Vous pouvez entrer le nom d'une commune dans le champ de recherche

CENTRER SUR

ou chercher le départ de votre circuit en déplaçant la carte (clic maintenu et glissé) et en jouant avec le zoom.




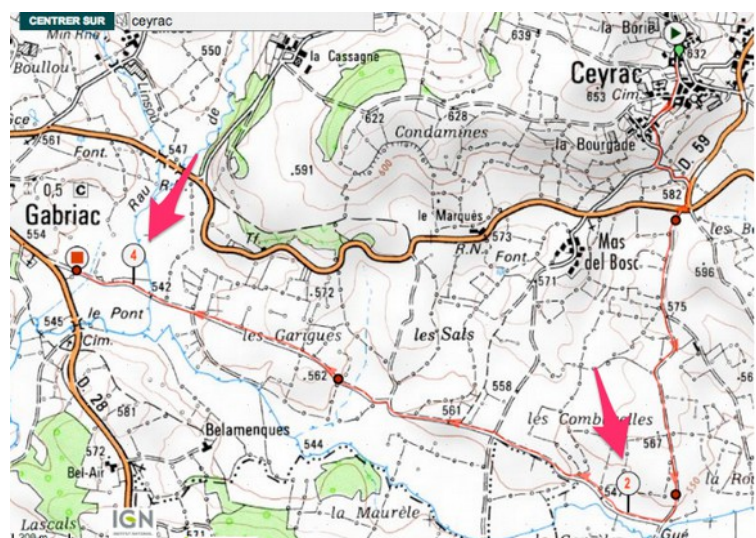
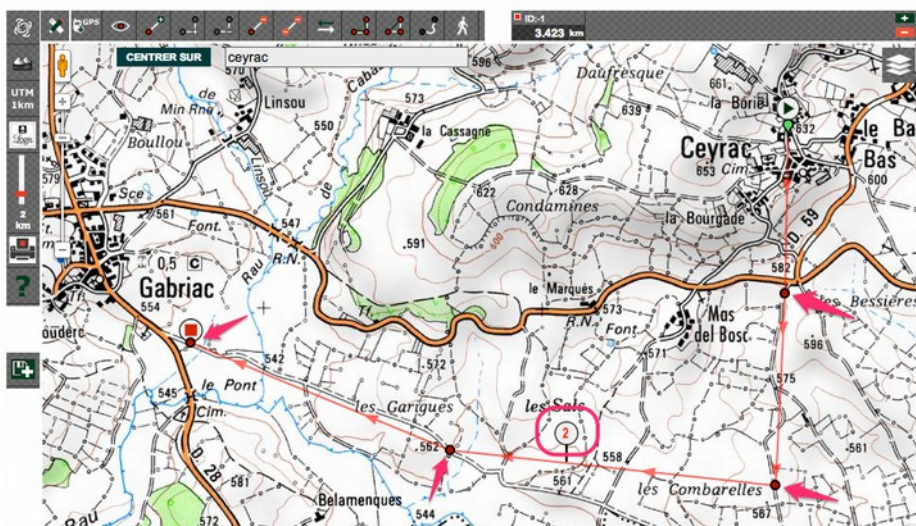
En plaçant un nom dans le champ de recherche et en cliquant sur

CENTRER SUR

OpenRunner place tout de suite le point de départ du circuit.

La suite du circuit se construit en cliquant sur les différents endroits où celui-ci doit passer (petits ronds rouges).

Dans l'état actuel des choses cela ne convient pas, il faut mettre en service le moteur de calcul d'itinéraire symbolisé par  qui doit être rouge pour être en action et tracer le circuit correctement en suivant le chemin.



Voilà le circuit tracé, les chiffres rouges encadrés sont les kilomètres, il se règle par l'échelle à gauche de la barre de zoom.

En cliquant sur le trait rouge on déplace la règle et le chiffre indique tous les 2, 5 ou 10 kilomètres en fonction du nombre de PK que l'on veut voir apparaître sur le circuit.



Retour

Forcer un tracé



Il peut arriver que les liaisons entre pistes et routes soient rompues, comme c'est le cas sur cet exemple. Le parcours doit joindre le point (1) qui est situé sur une piste cyclable, au point (2) qui se situe sur la même piste cyclable, mais la liaison est interrompue au niveau de (3), ce qui force le calculateur à faire un détour (4).

La solution à ce problème est une fonctionnalité Openrunner. Elle consiste à forcer l'itinéraire, ici pour joindre la piste cyclable à la route. Pour cela, il faut ajouter des points supplémentaires qui vont servir de "piles" pour notre pont entre la piste (1) et la route (2).



Rien de plus simple, il suffit de faire un clic-droit sur le point qui précède la partie de l'itinéraire à forcer. Le point change de couleur, passant du rouge au jaune (1) pour indiquer qu'à partir de ce point l'itinéraire est constitué d'une ligne droite (2) jusqu'au point suivant (3). L'itinéraire reprend après le point (3) pour rejoindre la destination finale (4). Cette opération est complètement réversible (clic-droit sur un point jaune pour le rendre à nouveau rouge), vous pouvez enchaîner autant de points jaunes que nécessaire et d'alterner à votre gré les portions calculées et les portions forcées d'un itinéraire. De plus c'est modifiable après sauvegarde.

